

# Ήπειροι: “Στιγμιότυπα”

Δ1

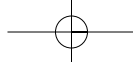
Έλα να πετάξουμε... πάνω από την Αφρική



## «Ακραία σημεία» της Αφρικής...

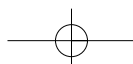
Έκταση: 30.065.000 τετρ. χλμ.  
 Πληθυσμός: 884.966.000 κάτοικοι  
 Ψηλότερο σημείο: Κλιμάντζαρο (Τανζανία), 5.895 μ  
 Χαμηλότερο σημείο: λίμνη Ασάλ (Τζιμπουτί), 156 μ. κάτω από τη θάλασσα  
 Μακρύτερος ποταμός: Νείλος, 6.825 χλμ.  
 Μεγαλύτερη λίμνη: Βικτόρια, 69.500 τετρ. χλμ.  
 Μεγαλύτερη χώρα: Σουδάν, 2.505.813 τετρ. χλμ.  
 Μικρότερη χώρα: Σεϋχέλλες, 455 τετρ. χλμ.  
 Χώρα με τον μεγαλύτερο πληθυσμό: Νιγηρία, 137.253.000 κάτοικοι  
 Χώρα με τον μικρότερο πληθυσμό: Σεϋχέλλες, 80.000 κάτοικοι



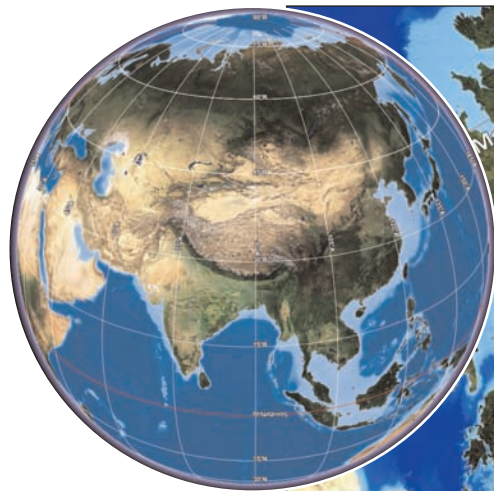


Δορυφορικές εικόνες βάσης : © Unearthed Outdoors /  
 Βυθομετρικά - υψομετρικά δεδομένα: SRTM 90m Digital Elevation Data,  
 NASA, USGS / Επεξεργασία και τελική σύνθεση : Talent A.E. Πληροφορικής  
 (<http://www.talent.gr>)

Κάνε το χάρτη «δικό σου»...  
 Κόλλησε πάνω Του ονόματα,  
 εικόνες, εντυπώσεις...  
 Σημείωσε διαδρομές  
 χρησιμοποιώντας τρόπους και  
 υλικά της επιλογής σου  
 (νήματα, χρώματα, post-it, κτλ.)



# Ήπειροι: "Στιγμιότυπα"



### «Ακραία σημεία» της Ασίας...

**Έκταση:** 44.579.000 τετρ. χλμ.

**Πληθυσμός:** 3.874.984.000 κάτοικοι

**Ψηλότερο σημείο:** Έβερεστ (Κίνα – Νεπάλ), 8.850 μ.

**Χαμηλότερο σημείο:** Ερυθρά Θάλασσα (Ισραήλ – Ιορδανία) 416 μ. κάτω από το επίπεδο της θάλασσας

**Μακρύτερος ποταμός:** Γιανγκ Τσε, 6.380 χλμ.

**Μεγαλύτερη λίμνη:** Βαϊκάλη (Ρωσία), 30.500 τετρ. χλμ.

**Μεγαλύτερη χώρα:** Κίνα, 9.596.960 τετρ. χλμ.

**Μικρότερη χώρα:** Μαλβίδες 298 τετρ. χλμ.

**Χώρα με τον μεγαλύτερο πληθυσμό:** Κίνα, 1.300.060.000 κάτοικοι

**Χώρα με τον μικρότερο πληθυσμό:** Μαλβίδες, 298.000 κάτοικοι